





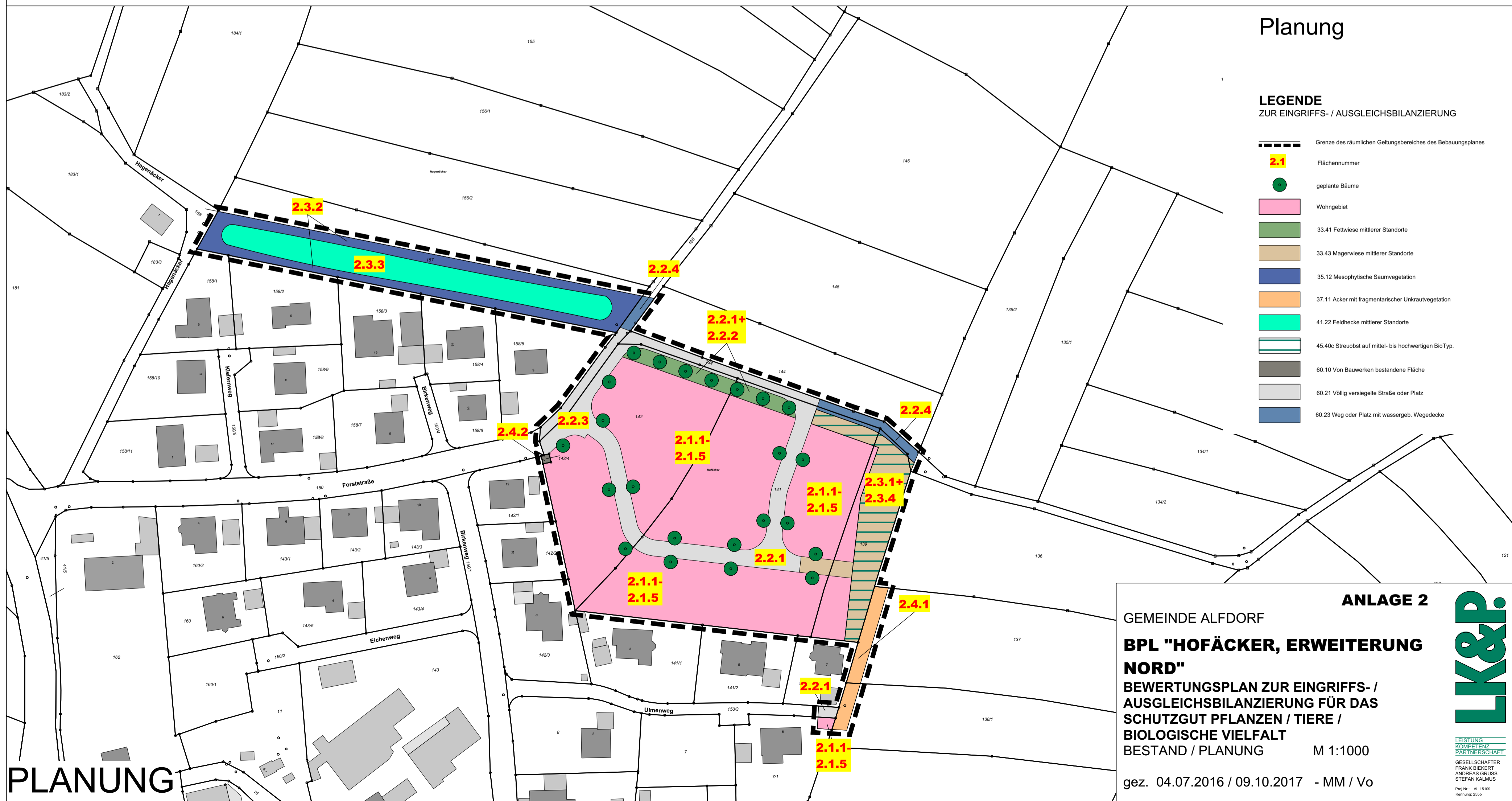


# Bestand

## LEGENDE ZUR EINGRIFFS- / AUSGLEICHSBILANZIERUNG

-  Grenze des räumlichen Geltungsbereiches des Bebauungsplanes
-  1.1 Flächennummer
-  35.64 Grasreiche ausdauernde Ruderalvegetation
-  37.11 Acker mit fragmentarischer Unkrautvegetation
-  60.21 Völlig versiegelte Straße oder Platz
-  60.23 Weg oder Platz mit wassergeb. Wegedecke

# BESTAND



# Planung

## LEGENDE ZUR EINGRIFFS- / AUSGLEICHSBILANZIERUNG

-  Grenze des räumlichen Geltungsbereiches des Bebauungsplanes
-  2.1 Flächennummer
-  geplante Bäume
-  Wohngebiet
-  33.41 Fettwiese mittlerer Standorte
-  33.43 Magerrasen mittlerer Standorte
-  35.12 Mesophytische Saumvegetation
-  37.11 Acker mit fragmentarischer Unkrautvegetation
-  41.22 Feldhecke mittlerer Standorte
-  45.40c Streuobst auf mittel- bis hochwertigen BioTyp.
-  60.10 Von Bauwerken bestehende Fläche
-  60.21 Völlig versiegelte Straße oder Platz
-  60.23 Weg oder Platz mit wassergeb. Wegedecke

# PLANUNG

**ANLAGE 2**

GEMEINDE ALFDORF  
**BPL "HOFÄCKER, ERWEITERUNG NORD"**  
 BEWERTUNGSPLAN ZUR EINGRIFFS- / AUSGLEICHSBILANZIERUNG FÜR DAS SCHUTZGUT PFLANZEN / TIERE / BIOLOGISCHE VIelfALT  
 BESTAND / PLANUNG M 1:1000  
 gez. 04.07.2016 / 09.10.2017 - MM / Vo

